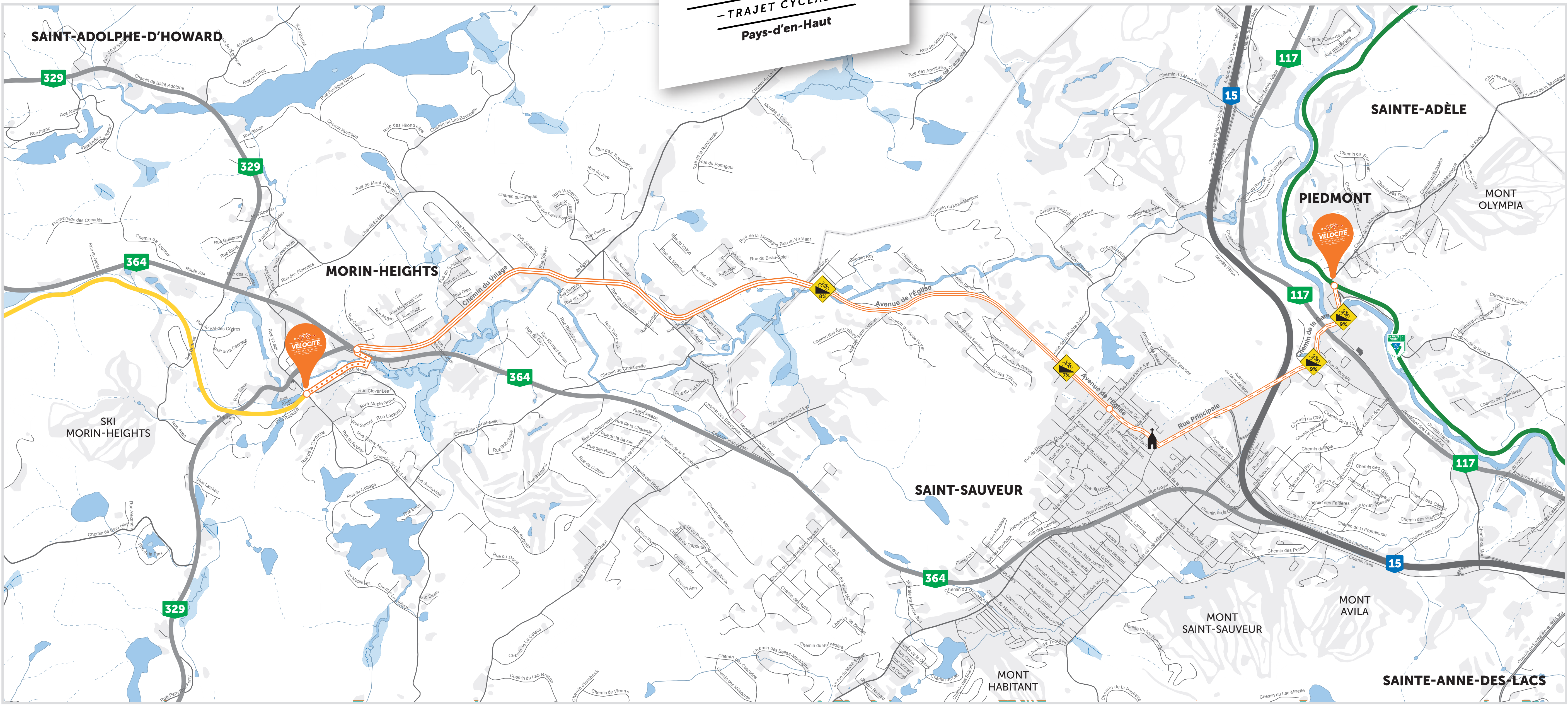







VELOCITÉ



- TRAJET CYCLABLE -
Pays-d'en-Haut



Trajet Vélocité

-  Piste cyclable en site propre
-  Bande cyclable / accotement asphalté
-  Chaussée désignée
-  Parc linéaire Le P'tit Train du Nord
-  Parc du Corridor aérobique

De Piedmont à Saint-Sauveur = 2.5 km
 De Saint-Sauveur à Morin-Heights = 7 km
 Trajet total = 11 km

-  Pente forte
-  La Route Verte

